



*Документация исчезающих языков
Сибири в НИВЦ МГУ и ИЛ РГГУ:
экспедиции 2014 года*

Казакевич О.А.

kazakevich.olga@gmail.com

<http://www.lcl.srcc.msu.ru>

<http://www.siberian-lang.srcc.msu.ru>

Москва, РГГУ 26.02.2014

Основные языки, с которыми мы работаем

Селькупский
Кетский
Эвенкийский

Время и место полевой работы

1993-2014

Красноселькупский и Пуровский районы

ЯНАО,

Верхнекетский и Каргасокский районы

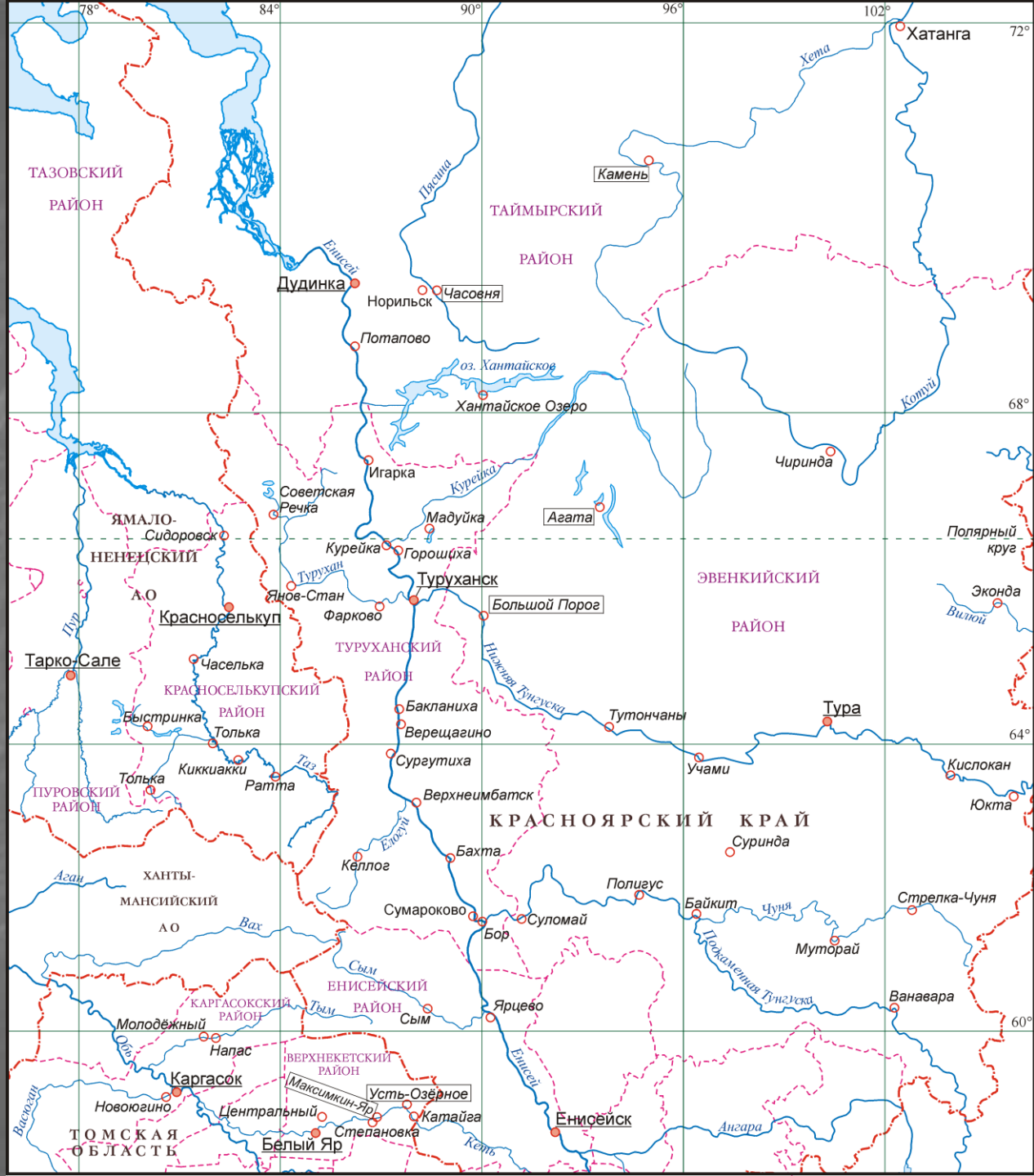
Томской области,

Туруханский и Енисейский районы,

Эвенкийский и Таймырский

муниципальные районы

Красноярского края



Документация исчезающих языков (информация, которую мы собираем)

- Демографическая и социологическая информация
- Социолингвистическая информация
- Лингвистическая информация
- Фольклор
- Традиционная & современная культура

Социолингвистическая информация

- Посемейные списки населения поселков
- Выборочное анкетирование жителей
- Интервью

Лингвистическая информация

- Озвучивание словаря-тезауруса (включает грамматическую информацию)
- Аудио- и видеозапись текстов
- Расшифровка текстов с помощью информантов
- Оживление аудиоархивов




На данный момент обследовано


47 населенных пунктов,
в которых живут
селькупы, кеты, эвенки, а также
энцы, ненцы, долганы ...

С каждым новым поселком у нас появляется новый фрагмент большой мозаики языковой ситуации в Центральной Сибири. Несмотря на выявляемые общие черты, ситуация практически в каждом населенном пункте имеет свою специфику, и эту специфику необходимо учитывать для оценки сегодняшнего состояния и перспектив дальнейшего существования автохтонных языков на данной территории.

Общие черты языковой ситуации

Во всех населенных пунктах, даже в поселках, где автохтонное население составляет большинство, основным средством коммуникации во всех сферах является русский язык.

- 
- Семья
 - Традиционная экономика
 - Традиционная культура
 - Образование
 - Нетрадиционные сферы (книгоиздание, пресса, радио, телевидение, интернет)



Детей, способных говорить на своем этническом языке, сегодня можно найти только в трех селькупских и одном эвенкийском поселке из тех, что были обследованы.

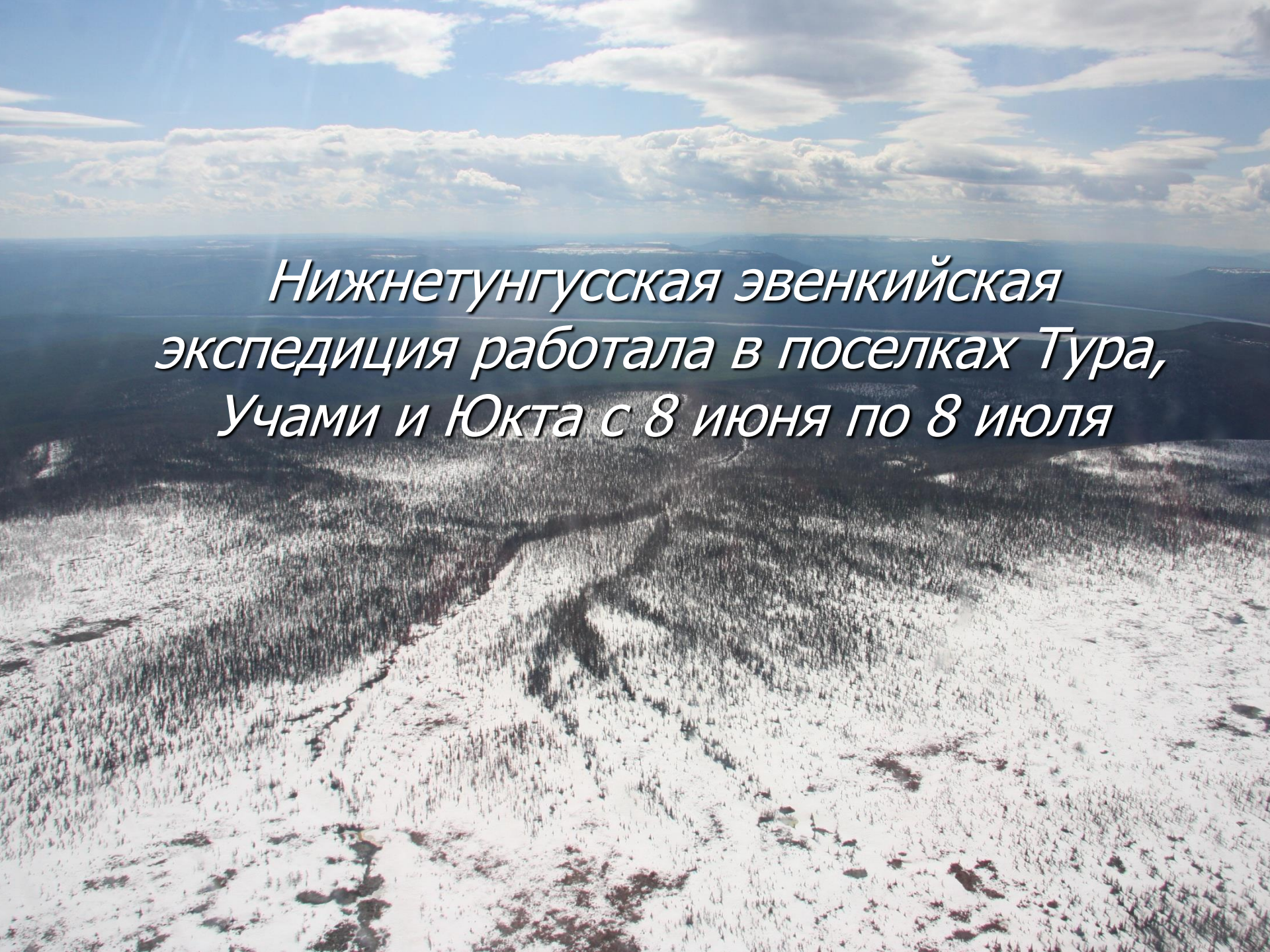
В 2014 г. мы провели две экспедиции

Экспедиция к эвенкам Нижней Тунгуски проведена при поддержке РФФИ ([грант 14-06-10012к](#)).

Экспедиция к туруханским селькупам и эвенкам в Тузруханский район Красноярского края проведена при поддержке РГНФ ([грант 14-04-18018е](#)). В экспедиции участвовали студенты Института лингвистики и Учебно-научного центра социальной антропологии РГГУ

Задачи полевого сезона:

- 1) проведение социолингвистического обследования этнолокальных групп автохтонного населения;
- 2) озвучивание тематического списка лексем с грамматическими формами (словаря-тезауруса) объемом около 4000 лексических единиц;
- 3) видео- и аудиозапись селькупских текстов и их расшифровка с помощью носителей языка;
- 4) расшифровка старых аудиозаписей текстов, в т.ч. песен

An aerial photograph of a vast, flat landscape. A winding river flows through the center of the frame, surrounded by dense, dark green forest. The terrain is mostly flat with some subtle undulations. The sky is filled with large, white, fluffy clouds, and the overall lighting is bright, suggesting a clear day. The text is overlaid in the upper middle section of the image.

*Нижнетунгусская эвенкийская
экспедиция работала в поселках Тура,
Учами и Юкта с 8 июня по 8 июля*

Тура

- Население 513 чел., в том числе:
- **Эвенки** 1092
- **Кеты** 21





Направительный
риса́? жури́лка?
к кому? к чему?

Прозвольный
риса́? жури́лка?
о ком? о чём?
по кому? по чему?

Отножительный
риса́? жури́лка?
жури́лка?
от кого? от чего?
с чем?

Исходный
ни́че? ири́ти?
жури́ти? откуда?

Творительный
риса́? жури́ти?
кем? чем?

Совместный
риса́? жури́ти?
с кем? с чем?











Учами

- Население 95 чел., в том числе
- **Эвенки** 89 (в разной степени владеют эвенкийским языком примерно 20 чел.)











Юкта

- Население 132 чел.,
в том числе:
- **эвенки** 76
(эвенкийским языком
в разной степени
владеют человек 10,
все старше 50 лет)

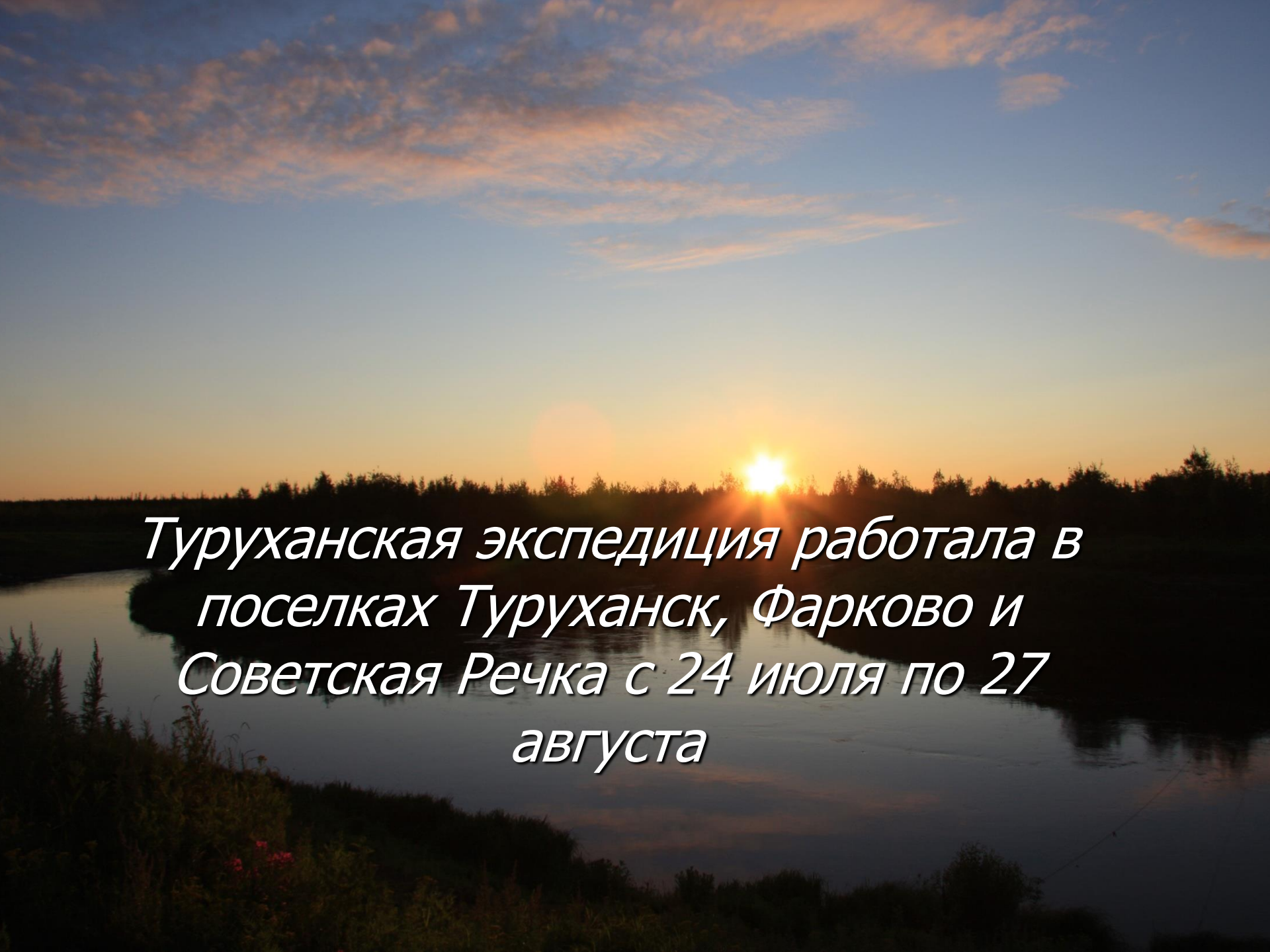










A scenic photograph of a sunset over a river. The sun is low on the horizon, casting a warm orange glow across the sky and reflecting on the water. The sky is a mix of blue and orange, with some light clouds. The river flows from the left towards the right, with a dark forest line in the background. The foreground shows some dark foliage and a small patch of red flowers on the left.

*Туруханская экспедиция работала в
поселках Туруханск, Фарково и
Советская Речка с 24 июля по 27
августа*

Туруханск

- Население 4897 чел.,
в том числе:
- **Кеты 145**
- **Селькупы 72**
- **эвенки 46 ет)**











Фарково

- Население 315 чел.,
в том числе:
- **Селькупы 232**
- **Кеты 12**
- **эвенки 6**















Советская Речка

- Население 166 чел.,
в том числе:
- **эвенки 115**
- **Селькупы 34**

























Спасибо за внимание!